

中华人民共和国  
建设项目选址意见书

选字第 \_\_\_\_\_ 号

穗规选 (2011) 318 号

根据《中华人民共和国城乡规划法》第三十六条和国家有关规定，经审核，本建设项目符合城乡规划要求，颁发此书。

核发机关

广州市规划局

日期

二〇一一年十一月十七日

业务专用章

00-1

抄送：广州市国土资源和房屋管理局（附图）  
黄埔规划分局（附图）

No.201100100323

基 本 情 况	建设项目名称	港前路（石化南路—开发大道）（道路用地（S1））
	建设单位名称	广州市黄埔区建设局
	建设项目依据	穗发改[2011]156号、穗规函[2011]7074号文。
	建设项目拟选位置	黄埔区
	拟用地面积	贰拾肆万零伍佰壹拾叁平方米
	拟建设规模	

#### 附图及附件名称

建设用地规划红线图（地形图号：24-58-13;24-58-14;24-58-15;24-58-16;24-58-19;24-58-20;24-62-17;20-58-4;20-62-1;20-62-2）。

#### 附加说明：

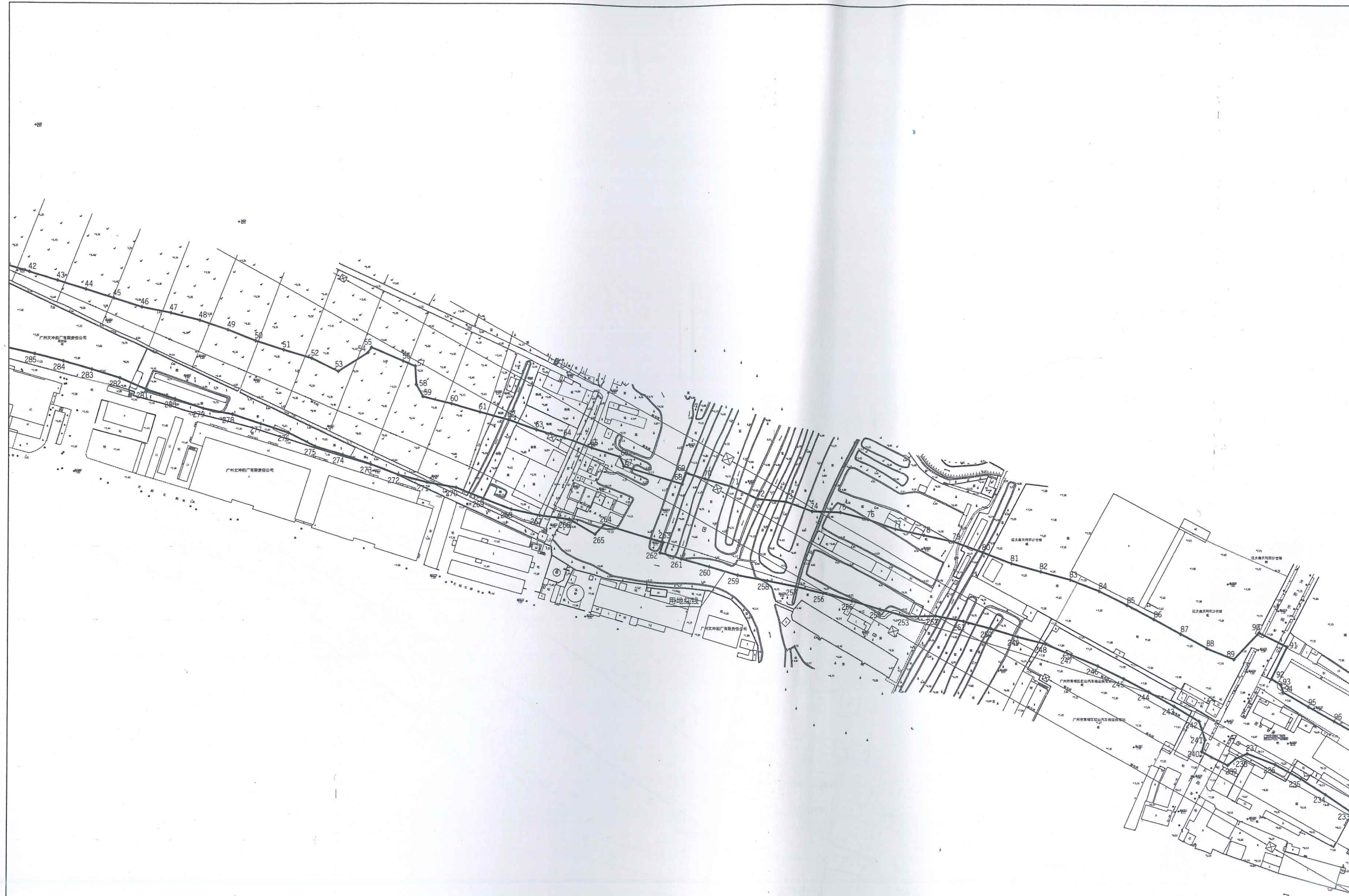
- 1、申请办理《建设用地规划许可证》前须提供明确项目业主的批复文件；
- 2、本证依据穗发改[2011]156号、穗规函[2011]7074号文核发；
- 3、规划建设按照穗规函[2011]7074号文执行，其中广江路~里程K4+066.866段道路因涉及明朝古码头保护问题，须另行审批设计后再行办理用地选址。

## 遵守事项

- 一、建设项目基本情况一栏依据建设单位提供的有关材料填写。
- 二、本书是城乡规划主管部门依法审核建设项目选址的法定凭据。
- 三、未经核发机关审核同意，本书的各项内容不得随意变更。
- 四、本书所需附图与附件由核发机关依法确定，与本书具有同等法律效力。
- 五、本建设项目在申请《建设用地规划许可证》前，应取得环境保护行政主管部门对该项目环境保护评估报告的批复意见。



# 建设用地规划红线图



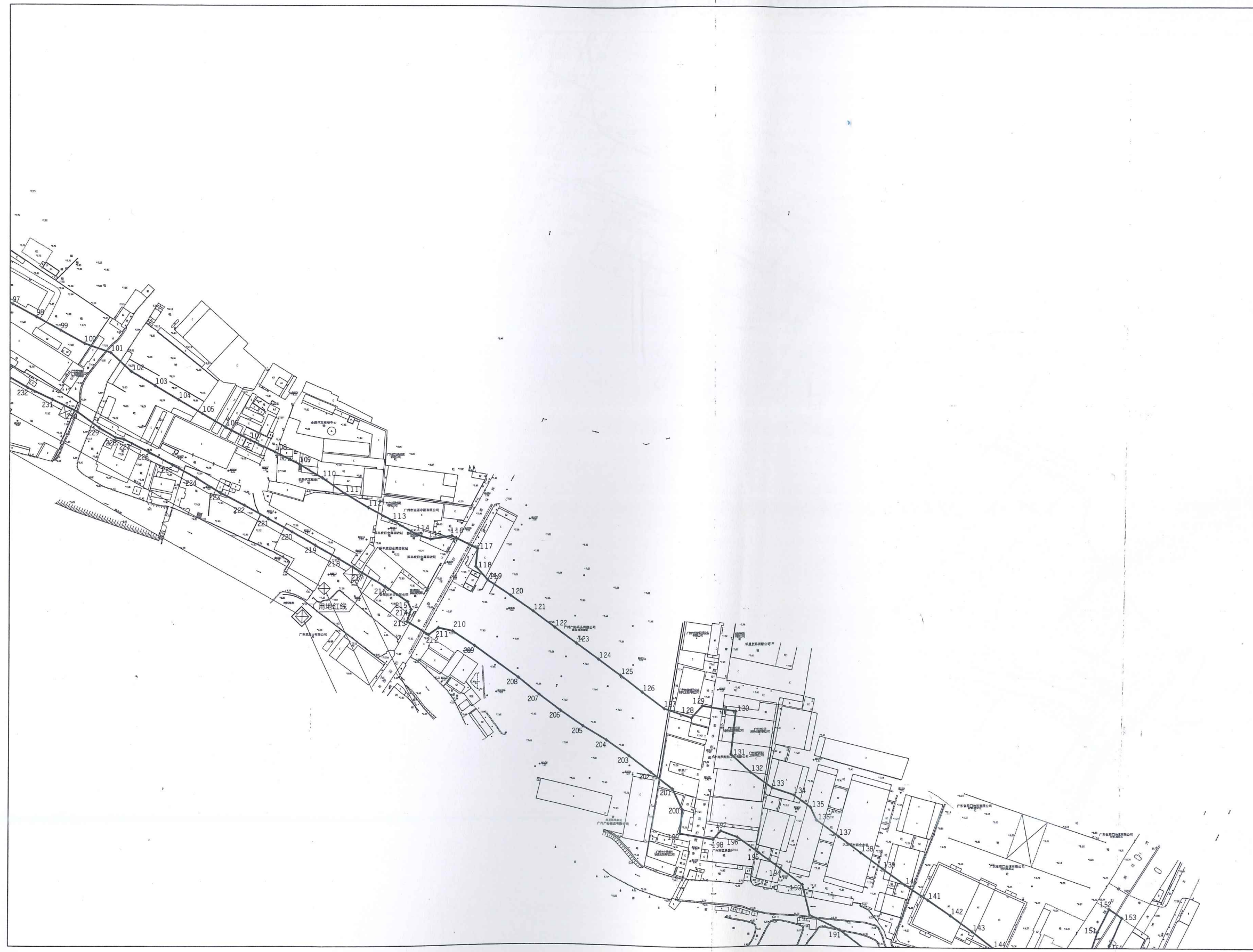
界桩坐标表					
桩号	X坐标	Y坐标	桩号	X坐标	
100	24844.139	60115.644	100	25449.282	38444.343
101	24851.816	60204.303	101	25449.282	38444.343
102	24853.740	60300.479	102	25449.282	38444.343
103	24853.834	60396.465	103	25449.282	38444.343
104	24853.842	60492.451	104	25449.282	38444.343
105	24853.850	60588.437	105	25449.282	38444.343
106	24853.858	60684.423	106	25449.282	38444.343
107	24853.866	60780.409	107	25449.282	38444.343
108	24853.874	60876.395	108	25449.282	38444.343
109	24853.882	60972.381	109	25449.282	38444.343
110	24853.890	61068.367	110	25449.282	38444.343
111	24853.898	61164.353	111	25449.282	38444.343
112	24853.906	61260.339	112	25449.282	38444.343
113	24853.914	61356.325	113	25449.282	38444.343
114	24853.922	61452.311	114	25449.282	38444.343
115	24853.930	61548.297	115	25449.282	38444.343
116	24853.938	61644.283	116	25449.282	38444.343
117	24853.946	61740.269	117	25449.282	38444.343
118	24853.954	61836.255	118	25449.282	38444.343
119	24853.962	61932.241	119	25449.282	38444.343
120	24853.970	62028.227	120	25449.282	38444.343
121	24853.978	62124.213	121	25449.282	38444.343
122	24853.986	62220.199	122	25449.282	38444.343
123	24853.994	62316.185	123	25449.282	38444.343
124	24853.999	62412.171	124	25449.282	38444.343
125	24854.004	62508.157	125	25449.282	38444.343
126	24854.009	62604.143	126	25449.282	38444.343
127	24854.014	62700.129	127	25449.282	38444.343
128	24854.019	62796.115	128	25449.282	38444.343
129	24854.024	62892.101	129	25449.282	38444.343
130	24854.029	62988.087	130	25449.282	38444.343
131	24854.034	63084.073	131	25449.282	38444.343
132	24854.039	63180.059	132	25449.282	38444.343
133	24854.044	63276.045	133	25449.282	38444.343
134	24854.049	63372.031	134	25449.282	38444.343
135	24854.054	63468.017	135	25449.282	38444.343
136	24854.059	63564.003	136	25449.282	38444.343
137	24854.064	63660.000	137	25449.282	38444.343
138	24854.069	63756.000	138	25449.282	38444.343
139	24854.074	63852.000	139	25449.282	38444.343
140	24854.079	63948.000	140	25449.282	38444.343
141	24854.084	64044.000	141	25449.282	38444.343
142	24854.089	64140.000	142	25449.282	38444.343
143	24854.094	64236.000	143	25449.282	38444.343
144	24854.099	64332.000	144	25449.282	38444.343
145	24854.104	64428.000	145	25449.282	38444.343
146	24854.109	64524.000	146	25449.282	38444.343
147	24854.114	64620.000	147	25449.282	38444.343
148	24854.119	64716.000	148	25449.282	38444.343
149	24854.124	64812.000	149	25449.282	38444.343
150	24854.129	64908.000	150	25449.282	38444.343
151	24854.134	65004.000	151	25449.282	38444.343
152	24854.139	65100.000	152	25449.282	38444.343
153	24854.144	65196.000	153	25449.282	38444.343
154	24854.149	65292.000	154	25449.282	38444.343
155	24854.154	65388.000	155	25449.282	38444.343
156	24854.159	65484.000	156	25449.282	38444.343
157	24854.164	65580.000	157	25449.282	38444.343
158	24854.169	65676.000	158	25449.282	38444.343
159	24854.174	65772.000	159	25449.282	38444.343
160	24854.179	65868.000	160	25449.282	38444.343
161	24854.184	65964.000	161	25449.282	38444.343
162	24854.189	66060.000	162	25449.282	38444.343
163	24854.194	66156.000	163	25449.282	38444.343
164	24854.199	66252.000	164	25449.282	38444.343
165	24854.204	66348.000	165	25449.282	38444.343
166	24854.209	66444.000	166	25449.282	38444.343
167	24854.214	66540.000	167	25449.282	38444.343
168	24854.219	66636.000	168	25449.282	38444.343
169	24854.224	66732.000	169	25449.282	38444.343
170	24854.229	66828.000	170	25449.282	38444.343
171	24854.234	66924.000	171	25449.282	38444.343
172	24854.239	67020.000	172	25449.282	38444.343
173	24854.244	67116.000	173	25449.282	38444.343
174	24854.249	67212.000	174	25449.282	38444.343
175	24854.254	67308.000	175	25449.282	38444.343
176	24854.259	67404.000	176	25449.282	38444.343
177	24854.264	67500.000	177	25449.282	38444.343
178	24854.269	67596.000	178	25449.282	38444.343
179	24854.274	67692.000	179	25449.282	38444.343
180	24854.279	67788.000	180	25449.282	38444.343
181	24854.284	67884.000	181	25449.282	38444.343
182	24854.289	67980.000	182	25449.282	38444.343
183	24854.294	68076.000	183	25449.282	38444.343
184	24854.299	68172.000	184	25449.282	38444.343
185	24854.304	68268.000	185	25449.282	38444.343
186	24854.309	68364.000	186	25449.282	38444.343
187	24854.314	68460.000	187	25449.282	38444.343
188	24854.319	68556.000	188	25449.282	38444.343
189	24854.324	68652.000	189	25449.282	38444.343
190	24854.329	68748.000	190	25449.282	38444.343
191	24854.334	68844.000	191	25449.282	38444.343
192	24854.339	68940.000	192	25449.282	38444.343
193	24854.344	69036.000	193	25449.282	38444.343
194	24854.349	69132.000	194	25449.282	38444.343
195	24854.354	69228.000	195	25449.282	38444.343
196	24854.359	69324.000	196	25449.282	38444.343
197	24854.364	69420.000	197	25449.282	38444.343
198	24854.369	69516.000	198	25449.282	38444.343
199	24854.374	69612.000	199	25449.282	38444.343
200	24854.379	69708.000	200	25449.282	38444.343

**图例**

- 界桩
- 用地红线
- 规划路边线
- 规划路中线
- 规划涌边线
- 道路用地
- 城市绿地
- 河涌用地

附注：本图采用广州市平面坐标系和高程系统，图中界桩坐标之1980西安坐标系数据供国土等部门参考使用。  
 比例：1:1000  
 图例号：[ ]  
 发文、发证编号：[ ]  
 核发单位：广州市规划局  
 发证日期：2013年11月22日

# 建设用地规划红线图



界桩坐标表			
广州市平面坐标系			
界桩号	X	Y	备注
100	79881.81	42451.64	
101	79881.81	42451.64	
102	79881.81	42451.64	
103	79881.81	42451.64	
104	79881.81	42451.64	
105	79881.81	42451.64	
110	79881.81	42451.64	
111	79881.81	42451.64	
113	79881.81	42451.64	
114	79881.81	42451.64	
117	79881.81	42451.64	
118	79881.81	42451.64	
119	79881.81	42451.64	
120	79881.81	42451.64	
121	79881.81	42451.64	
122	79881.81	42451.64	
123	79881.81	42451.64	
124	79881.81	42451.64	
125	79881.81	42451.64	
126	79881.81	42451.64	
127	79881.81	42451.64	
128	79881.81	42451.64	
129	79881.81	42451.64	
130	79881.81	42451.64	
131	79881.81	42451.64	
132	79881.81	42451.64	
133	79881.81	42451.64	
134	79881.81	42451.64	
135	79881.81	42451.64	
136	79881.81	42451.64	
137	79881.81	42451.64	
138	79881.81	42451.64	
139	79881.81	42451.64	
140	79881.81	42451.64	
141	79881.81	42451.64	
142	79881.81	42451.64	
143	79881.81	42451.64	
144	79881.81	42451.64	
145	79881.81	42451.64	
146	79881.81	42451.64	
147	79881.81	42451.64	
148	79881.81	42451.64	
149	79881.81	42451.64	
150	79881.81	42451.64	
151	79881.81	42451.64	
152	79881.81	42451.64	
153	79881.81	42451.64	
154	79881.81	42451.64	
155	79881.81	42451.64	
156	79881.81	42451.64	
157	79881.81	42451.64	
158	79881.81	42451.64	
159	79881.81	42451.64	
160	79881.81	42451.64	
161	79881.81	42451.64	
162	79881.81	42451.64	
163	79881.81	42451.64	
164	79881.81	42451.64	
165	79881.81	42451.64	
166	79881.81	42451.64	
167	79881.81	42451.64	
168	79881.81	42451.64	
169	79881.81	42451.64	
170	79881.81	42451.64	
171	79881.81	42451.64	
172	79881.81	42451.64	
173	79881.81	42451.64	
174	79881.81	42451.64	
175	79881.81	42451.64	
176	79881.81	42451.64	
177	79881.81	42451.64	
178	79881.81	42451.64	
179	79881.81	42451.64	
180	79881.81	42451.64	
181	79881.81	42451.64	
182	79881.81	42451.64	
183	79881.81	42451.64	
184	79881.81	42451.64	
185	79881.81	42451.64	
186	79881.81	42451.64	
187	79881.81	42451.64	
188	79881.81	42451.64	
189	79881.81	42451.64	
190	79881.81	42451.64	
191	79881.81	42451.64	
192	79881.81	42451.64	
193	79881.81	42451.64	
194	79881.81	42451.64	
195	79881.81	42451.64	
196	79881.81	42451.64	
197	79881.81	42451.64	
198	79881.81	42451.64	
199	79881.81	42451.64	
200	79881.81	42451.64	
201	79881.81	42451.64	
202	79881.81	42451.64	
203	79881.81	42451.64	
204	79881.81	42451.64	
205	79881.81	42451.64	
206	79881.81	42451.64	
207	79881.81	42451.64	
208	79881.81	42451.64	
209	79881.81	42451.64	
210	79881.81	42451.64	
211	79881.81	42451.64	
212	79881.81	42451.64	
213	79881.81	42451.64	
214	79881.81	42451.64	
215	79881.81	42451.64	
216	79881.81	42451.64	
217	79881.81	42451.64	
218	79881.81	42451.64	
219	79881.81	42451.64	
220	79881.81	42451.64	
221	79881.81	42451.64	
222	79881.81	42451.64	
223	79881.81	42451.64	
224	79881.81	42451.64	
225	79881.81	42451.64	
226	79881.81	42451.64	
227	79881.81	42451.64	
228	79881.81	42451.64	
229	79881.81	42451.64	
230	79881.81	42451.64	
231	79881.81	42451.64	
232	79881.81	42451.64	
233	79881.81	42451.64	
234	79881.81	42451.64	
235	79881.81	42451.64	
236	79881.81	42451.64	
237	79881.81	42451.64	
238	79881.81	42451.64	
239	79881.81	42451.64	
240	79881.81	42451.64	
241	79881.81	42451.64	
242	79881.81	42451.64	
243	79881.81	42451.64	
244	79881.81	42451.64	
245	79881.81	42451.64	
246	79881.81	42451.64	
247	79881.81	42451.64	
248	79881.81	42451.64	
249	79881.81	42451.64	
250	79881.81	42451.64	
251	79881.81	42451.64	
252	79881.81	42451.64	
253	79881.81	42451.64	
254	79881.81	42451.64	
255	79881.81	42451.64	
256	79881.81	42451.64	
257	79881.81	42451.64	
258	79881.81	42451.64	
259	79881.81	42451.64	
260	79881.81	42451.64	
261	79881.81	42451.64	
262	79881.81	42451.64	
263	79881.81	42451.64	
264	79881.81	42451.64	
265	79881.81	42451.64	
266	79881.81	42451.64	
267	79881.81	42451.64	
268	79881.81	42451.64	
269	79881.81	42451.64	
270	79881.81	42451.64	
271	79881.81	42451.64	
272	79881.81	42451.64	
273	79881.81	42451.64	
274	79881.81	42451.64	
275	79881.81	42451.64	
276	79881.81	42451.64	
277	79881.81	42451.64	
278	79881.81	42451.64	
279	79881.81	42451.64	
280	79881.81	42451.64	
281	79881.81	42451.64	
282	79881.81	42451.64	
283	79881.81	42451.64	
284	79881.81	42451.64	
285	79881.81	42451.64	
286	79881.81	42451.64	
287	79881.81	42451.64	
288	79881.81	42451.64	
289	79881.81	42451.64	
290	79881.81	42451.64	
291	79881.81	42451.64	
292	79881.81	42451.64	
293	79881.81	42451.64	
294	79881.81	42451.64	
295	79881.81	42451.64	
296	79881.81	42451.64	
297	79881.81	42451.64	
298	79881.81	42451.64	
299	79881.81	42451.64	
300	79881.81	42451.64	

**图例**

- 界桩
- 用地红线
- 规划路中线
- 规划路边线
- 规划路边线
- 道路用地
- 城市绿地
- 河涌用地

附注：本图采用广州市平面坐标系和高程系统；图中界桩坐标表之1980西安坐标系数据供国土等部门参考使用。

比例：1:1000

图例：界桩、用地红线、规划路中线、规划路边线、道路用地、城市绿地、河涌用地

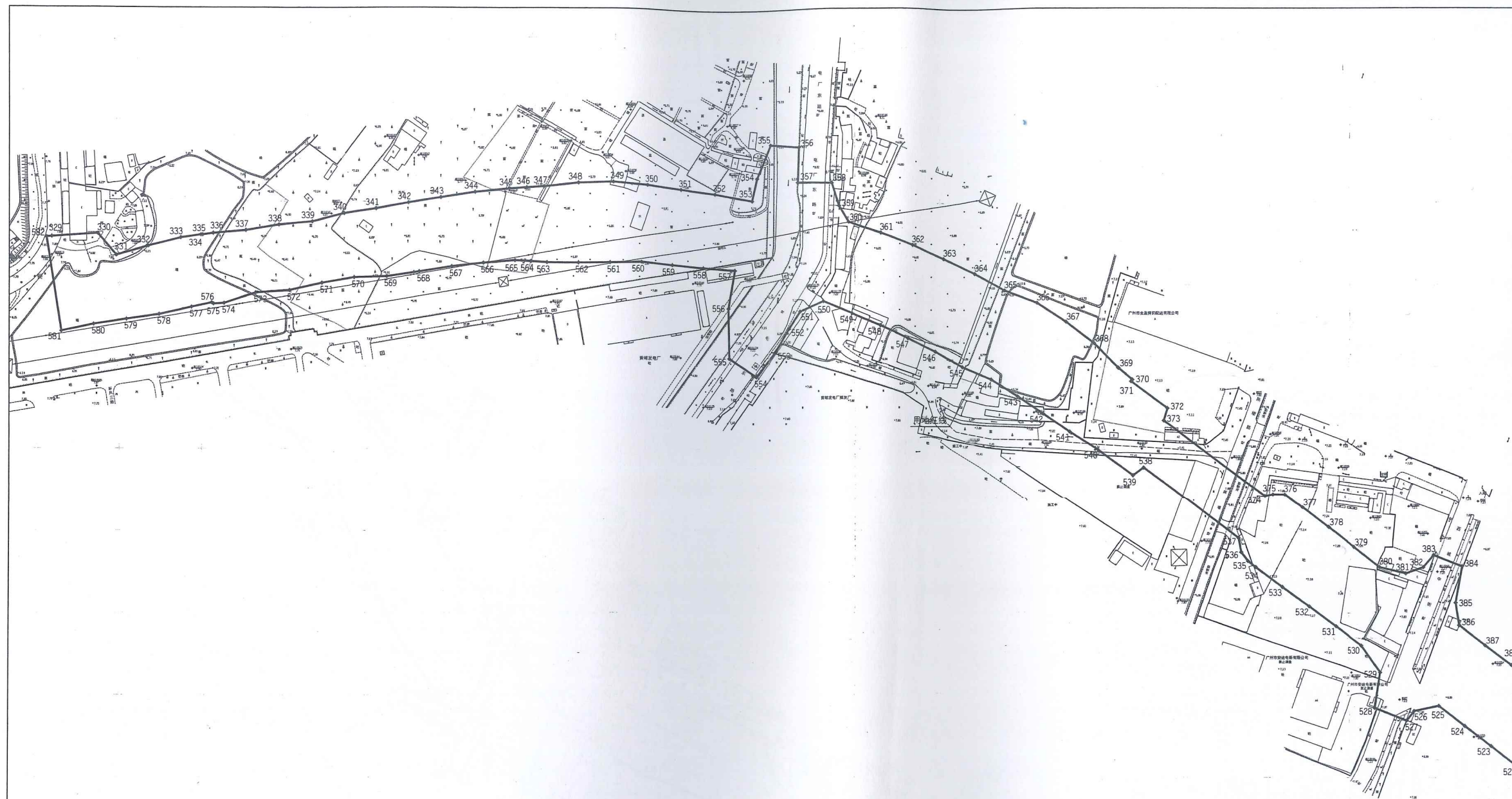
发文：发证编号：地规地证(2013)156号

编制单位：广州规划局

公用：公用编号：06-2



# 建设用地规划红线图



界桩坐标表				
桩号	1980西安坐标系	2000国家坐标系	桩号	
400	25074.274	62719.322	401	25076.903
401	25076.131	62717.459	402	25078.579
402	25078.060	62716.259	403	25080.290
403	25079.981	62715.067	404	25082.038
404	25081.845	62713.875	405	25083.815
405	25083.642	62712.683	406	25085.615
406	25085.379	62711.491	407	25087.430
407	25087.158	62710.300	408	25089.260
408	25088.982	62709.109	409	25091.105
409	25090.851	62707.918	410	25092.965
410	25092.764	62706.727	411	25094.840
411	25094.721	62705.536	412	25096.730
412	25096.722	62704.345	413	25098.635
413	25098.768	62703.154	414	25100.555
414	25100.857	62701.963	415	25102.490
415	25102.990	62700.772	416	25104.440
416	25105.167	62700.581	417	25106.405
417	25107.388	62700.390	418	25108.385
418	25109.653	62700.200	419	25110.380
419	25111.972	62700.010	420	25112.390
420	25114.354	62700.820	421	25114.415
421	25116.798	62701.630	422	25116.455
422	25119.304	62702.440	423	25118.510
423	25121.872	62703.250	424	25120.580
424	25124.502	62704.060	425	25122.665
425	25127.193	62704.870	426	25124.765
426	25129.945	62705.680	427	25126.880
427	25132.758	62706.490	428	25129.010
428	25135.632	62707.300	429	25131.155
429	25138.566	62708.110	430	25133.315
430	25141.560	62708.920	431	25135.490
431	25144.614	62709.730	432	25137.680
432	25147.728	62706.540	433	25139.885
433	25150.902	62707.350	434	25142.105
434	25154.136	62708.160	435	25144.340
435	25157.430	62708.970	436	25146.590
436	25160.784	62709.780	437	25148.855
437	25164.198	62706.590	438	25151.135
438	25167.672	62707.400	439	25153.430
439	25171.206	62708.210	440	25155.740
440	25174.800	62709.020	441	25158.065
441	25178.454	62709.830	442	25160.405
442	25182.168	62710.640	443	25162.760
443	25185.942	62711.450	444	25165.130
444	25189.776	62712.260	445	25167.515
445	25193.670	62713.070	446	25169.915
446	25197.624	62713.880	447	25172.330
447	25201.638	62714.690	448	25174.760
448	25205.712	62715.500	449	25177.205
449	25209.846	62716.310	450	25179.665
450	25214.040	62717.120	451	25182.140
451	25218.294	62717.930	452	25184.635
452	25222.608	62718.740	453	25187.145
453	25226.982	62719.550	454	25189.670
454	25231.416	62720.360	455	25192.210
455	25235.910	62721.170	456	25194.765
456	25240.464	62721.980	457	25197.335
457	25245.078	62722.790	458	25200.020
458	25249.752	62723.600	459	25202.720
459	25254.486	62724.410	460	25205.435
460	25259.280	62725.220	461	25208.165
461	25264.134	62726.030	462	25210.910
462	25269.048	62726.840	463	25213.670
463	25274.022	62727.650	464	25216.445
464	25279.056	62728.460	465	25219.235
465	25284.150	62729.270	466	25222.040
466	25289.304	62730.080	467	25224.860
467	25294.518	62730.890	468	25227.695
468	25299.792	62731.700	469	25230.545
469	25305.126	62732.510	470	25233.410
470	25310.520	62733.320	471	25236.290
471	25315.974	62734.130	472	25239.185
472	25321.488	62734.940	473	25242.095
473	25327.062	62735.750	474	25245.020
474	25332.696	62736.560	475	25247.960
475	25338.390	62737.370	476	25250.915
476	25344.144	62738.180	477	25253.885
477	25349.958	62738.990	478	25256.870
478	25355.832	62739.800	479	25259.870
479	25361.766	62740.610	480	25262.885
480	25367.760	62741.420	481	25265.915
481	25373.814	62742.230	482	25268.960
482	25379.928	62743.040	483	25272.020
483	25386.102	62743.850	484	25275.095
484	25392.336	62744.660	485	25278.185
485	25398.630	62745.470	486	25281.290
486	25404.984	62746.280	487	25284.410
487	25411.398	62747.090	488	25287.545
488	25417.872	62747.900	489	25290.695
489	25424.406	62748.710	490	25293.860
490	25430.990	62749.520	491	25297.040
491	25437.634	62750.330	492	25300.235
492	25444.338	62751.140	493	25303.445
493	25451.102	62751.950	494	25306.670
494	25457.926	62752.760	495	25309.910
495	25464.810	62753.570	496	25313.165
496	25471.754	62754.380	497	25316.435
497	25478.758	62755.190	498	25319.720
498	25485.822	62756.000	499	25323.020
499	25492.946	62756.810	500	25326.335

**图例**

—+—	界桩	——	规划红线
——	用地红线	□	道路用地
——	规划路中线	□	城市绿地
——	规划路中线	□	河涌用地

附注：本图采用广州市平面坐标系和高程系统，图中界桩坐标表之1980西安坐标系数据供国土等部门参考使用。

比例尺：

图幅号：G43-113A-1024-10-134-42-124-42-42-42-17

发文、发证编号：穗规证(2013)156号

核发单位：广州市规划局

发证日期：00495 22

